








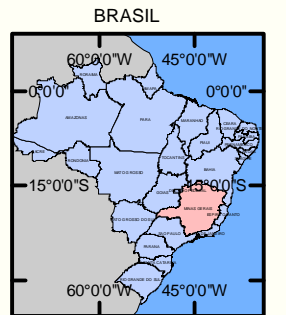
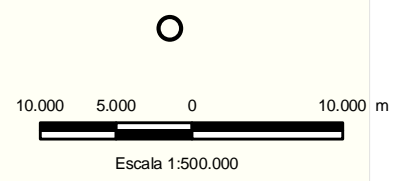


Legenda

-  PONTOS DE COLETAS
-  PONTO COTADO
- Localidades**
-  CIDADE
-  VILA
- Vias de Acesso**
-  RODOVIA NÃO PAVIMENTADA
-  RODOVIA PAVIMENTADA
-  ACESSOS
- Drenagem**
-  RIO PERENE
-  RESERVATÓRIO ARTIFICIAL



MAPA DE LOCALIZAÇÃO



Base cartográfica: Definida a partir da compilação das folhas planialtimétricas do IBGE, na escala de 1:100.000
 Fonte Temática: IBGE
 Projeção Universal Transversa de Mercator - UTM
 Esferóide: South American, 1969
 Datum Horizontal: SAD 69

PONTOS DE COLETAS			
PROJ.:	APROVADO POR:	Nº DO DES.:	
DES.:	CREA:		
VER.:	DATA:		
REV.:	Nº DO CLIENTE		

